



АДМИНИСТРАЦИЯ ГОРОДА КУРСКА
Курской области

ПОСТАНОВЛЕНИЕ

«24» апреля 2024 г.

№ 220

Об утверждении схемы границ прилегающих территорий в кадастровом квартале 46:29:101029 (улица Дубровинского – улица Октябрьская – улица Фрунзе) с описанием границ

В соответствии с Федеральным законом от 06.10.2003 № 131-ФЗ «Об общих принципах организации местного самоуправления в Российской Федерации», Законом Курской области от 24.09.2018 № 59-ЗКО «О порядке определения органами местного самоуправления Курской области границ прилегающих территорий», Уставом города Курска, решением Курского городского Собрания от 20.12.2019 № 102-6-РС «Об утверждении Правил благоустройства территории городского округа «Город Курск», ПОСТАНОВЛЯЮ:

1. Утвердить схему границ прилегающих территорий в кадастровом квартале 46:29:101029 (улица Дубровинского – улица Октябрьская – улица Фрунзе) с описанием границ, отображенных на топоплане в масштабе 1:1000, согласно приложению, к настоящему постановлению.

2. Комитету документационного, ресурсного обеспечения и автоматизации систем управления Администрации города Курска (Калинина И.В.) обеспечить направление текста настоящего постановления в газету «Городские известия» и размещение настоящего постановления на официальном сайте Администрации города Курска в информационно-телекоммуникационной сети «Интернет».

3. Управлению информации и печати Администрации города Курска (Бочарова Н.Е.) обеспечить опубликование настоящего постановления в газете «Городские известия».

4. Постановление вступает в силу со дня его официального опубликования.

И.о. главы Администрации
города Курска

Н. Цыбин

Описание границ прилегающих территорий в кадастровом квартале 46:29:101029

(улица Дубровинского - улица Октябрьская –улица Фрунзе)

№ прил. тер.	Наименование объекта, адрес, кадастровый номер з/у	Описание границ прилегающей территории согласно схеме (размеры определены графически)	Площадь прилегающей территории, м2 (ориентир.)
1	Индивидуальный жилой дом ул. Дубровинского, д. 94	Прилегающая территория ограничена точками 1-2-3-4-5-6	590
2	Индивидуальный жилой дом ул. Дубровинского, д. 96 46:29:101029:51	Прилегающая территория ограничена точками 5-6-7-8	48
3	Индивидуальный жилой дом ул. Дубровинского, д. 98 46:29:101029:52	Прилегающая территория ограничена точками 7-8-9-10	82
4	Индивидуальный жилой дом ул. Дубровинского, д. 100 46:29:101029:35	Прилегающая территория ограничена точками 9-10-11-12	44
5	Индивидуальный жилой дом ул. Дубровинского, д. 102 46:29:101029:10	Прилегающая территория ограничена точками 11-12-13-14	41
6	Индивидуальный жилой дом ул. Дубровинского, д. 104 46:29:101029:24	Прилегающая территория ограничена точками 13-14-15-16	56
7	Индивидуальный жилой дом ул. Дубровинского, д. 106 46:29:101029:25	Прилегающая территория ограничена точками 15-16-17-18-19-20	56
8	Индивидуальный жилой дом ул. Дубровинского, д. 108 46:29:101029:26	Прилегающая территория ограничена точками 19-20-21-22	56

9	Индивидуальный жилой дом ул. Дубровинского, д. 110 46:29:101029:112	Прилегающая территория ограничена точками 21-22-23-24	52
10	Индивидуальный жилой дом ул. Дубровинского, д. 112	Прилегающая территория ограничена точками 24-25-26-27	416
11	Индивидуальный жилой дом ул. Дубровинского, д. 114	Прилегающая территория ограничена точками 26-27-28-29-30	347
12	Индивидуальный жилой дом ул. Дубровинского, д. 116 46:29:101029:38	Прилегающая территория ограничена точками 28-29-31-32	81
13	Индивидуальный жилой дом ул. Дубровинского, д. 118 46:29:101029:273	Прилегающая территория ограничена точками 31-32-33-34	87
14	Индивидуальный жилой дом ул. Дубровинского, д. 120 46:29:101029:40	Прилегающая территория ограничена точками 33-34-35-36; 82-83-84-85-86	92
15	Индивидуальный жилой дом ул. Дубровинского, д. 122 46:29:101029:42	Прилегающая территория ограничена точками 35-37-38-39-40-36; 85-84-87-88-89-90-91	138
16	Индивидуальный жилой дом ул. Дубровинского, д. 124 46:29:101029:7	Прилегающая территория ограничена точками 39-40-41-42	95
17	Индивидуальный жилой дом ул. Дубровинского, д. 126 46:29:101029:45	Прилегающая территория ограничена точками 41-42-43-44; 92-93-94-95-96-97	179
18	Индивидуальный жилой дом ул. Дубровинского, д. 128 46:29:101029:9	Прилегающая территория ограничена точками 43-44-45-46; 96-98-99-100	62
19	Индивидуальный жилой дом ул. Дубровинского, д. 130	Прилегающая территория ограничена точками 45-46-47-48-49-50; 99-100-101-102-103	189

20	Индивидуальный жилой дом ул. Дубровинского, д. 130а 46:29:101029:265	Прилегающая территория ограничена точками 49-50-51-52; 102-103-103а-102а	60
21	Индивидуальный жилой дом ул. Дубровинского, д. 130а	Прилегающая территория ограничена точками 51-52-53-54-55-56; 102а-103а-104-105	47
22	Индивидуальный жилой дом ул. Дубровинского, д. 132 46:29:101029:46	Прилегающая территория ограничена точками 55-56-57-58-59-60	127
23	Индивидуальный жилой дом ул. Дубровинского, д. 124 46:29:101029:114	Прилегающая территория ограничена точками 89-90-92-93	94
24	Индивидуальный жилой дом ул. Дубровинского, д. 118 46:29:101029:272	Прилегающая территория ограничена точками 80-81-82-83	32
25	Индивидуальный жилой дом пер. Октябрьский, д. 14 46:29:101029:119	Прилегающая территория ограничена точками 78-79-80	56
26	Индивидуальный жилой дом пер. Октябрьский, д. 12 46:29:101029:100	Прилегающая территория ограничена точками 76-77-78-79	83
27	Индивидуальный жилой дом пер. Октябрьский, д. 10	Прилегающая территория ограничена точками 73-74-75-76-77	76
28	Индивидуальный жилой дом пер. Октябрьский, д. 8 46:29:101029:98	Прилегающая территория ограничена точками 71-72-73-74	39
29	Индивидуальный жилой дом пер. Октябрьский, д. 6 46:29:101029:101	Прилегающая территория ограничена точками 69-70-71-72	36
30	Индивидуальный жилой дом пер. Октябрьский, д. 4 46:29:101029:97	Прилегающая территория ограничена точками 67-68-69-70	40

31	Индивидуальный жилой дом пер. Октябрьский, д. 2а 46:29:101029:12	Прилегающая территория ограничена точками 65-66-67-68	109
32	Индивидуальный жилой дом ул. Фрунзе, д. 89 46:29:101029:77	Прилегающая территория ограничена точками 61-62-63-64-65-66	156
33	Индивидуальный жилой дом ул. Октябрьская, д. 189 46:29:101029:107	Прилегающая территория ограничена точками 97-96-98-99-100-103-103а-104-106-107-108-109	235
34	Индивидуальный жилой дом ул. Октябрьская, д. 191 46:29:101029:120	Прилегающая территория ограничена точками 81-82-86-109-108-110-111-112-113-114-115	183
35	Индивидуальный жилой дом пер. Октябрьский, д. 13 46:29:101029:92	Прилегающая территория ограничена точками 116-117-118-119-120-114-113	226
36	Индивидуальный жилой дом пер. Октябрьский, д. 11 46:29:101029:99	Прилегающая территория ограничена точками 119-121-122-123	82
37	Индивидуальный жилой дом пер. Октябрьский, д. 5-7 46:29:101029:1	Прилегающая территория ограничена точками 122-123-124-125-126	160
38	Индивидуальный жилой дом пер. Октябрьский, д. 3 46:29:101029:96	Прилегающая территория ограничена точками 125-126-127-128-129	61
39	Индивидуальный жилой дом пер. Октябрьский, д. 1 46:29:101029:118	Прилегающая территория ограничена точками 127-128-130-131-132	76
40	Индивидуальный жилой дом ул. Фрунзе, д. 85	Прилегающая территория ограничена точками 131-132-133-134-135-136	86
41	Индивидуальный жилой дом ул. Фрунзе, д. 85	Прилегающая территория ограничена точками 134-135-138-137	48

42	Индивидуальный жилой дом ул. Фрунзе, д. 83	Прилегающая территория ограничена точками 137-138-139-140	48
43	Индивидуальный жилой дом ул. Фрунзе, д. 81 46:29:101029:75	Прилегающая территория ограничена точками 139-140-141-142	41
44	Индивидуальный жилой дом ул. Фрунзе, д. 79 46:29:101029:4	Прилегающая территория ограничена точками 141-142-143-144-145-146	96
45	Индивидуальный жилой дом ул. Фрунзе, д. 77	Прилегающая территория ограничена точками 144-149-148-147	7
46	Индивидуальный жилой дом ул. Фрунзе, д. 75 46:29:101029:73	Прилегающая территория ограничена точками 150-151-152-153-154	73
47	Индивидуальный жилой дом ул. Фрунзе, д. 73 46:29:101029:2	Прилегающая территория ограничена точками 153-154-155-156	82
48	Индивидуальный жилой дом ул. Фрунзе, д. 71 46:29:101029:3	Прилегающая территория ограничена точками 155-156-157-158	111
49	Индивидуальный жилой дом ул. Фрунзе, д. 69	Прилегающая территория ограничена точками 157-158-159-160	134
50	Индивидуальный жилой дом ул. Октябрьская, д. 161	Прилегающая территория ограничена точками 161-162-163-164	34
51	Индивидуальный жилой дом ул. Октябрьская, д. 165 46:29:101029:15	Прилегающая территория ограничена точками 165-166-167-168	71
52	ЗУ с ВРИ «Для строительства, эксплуатации, обслуживания блокированных жилых домов» ул. Октябрьская, д. 183а,185а 46:29:101029:243	Прилегающая территория ограничена точками 169-170-171-172	49







53	Индивидуальный жилой дом ул. Октябрьская, д. 188в 46:29:101029:108	Прилегающая территория ограничена точками 173-174-175-176-177	106
----	---	---	-----

ПРИЛОЖЕНИЕ
УТВЕРЖДЕНА
постановлением Администрации
города Курска
от 24 апреля 2024 г
№ 220

СХЕМА

ГРАНИЦ ПРИЛЕГАЮЩИХ ТЕРРИТОРИЙ В КАДАСТРОВОМ КВАРТАЛЕ № 46:29:101029 (УЛИЦА ДУБРОВИНСКОГО - УЛИЦА ОКТЯБРЬСКАЯ - УЛИЦА ФРУНЗЕ) С ОПИСАНИЕМ ГРАНИЦ

УСЛОВНЫЕ ОБОЗНАЧЕНИЯ

-  - номер прилегающей территории
-  - прилегающая территории
-  - границы земельных участков внесенные в ЕГРН
- 1●** - характерные точки ограничивающие прилегающую территорию
-  - объекты расположенные на земельном участке
-  - границы земельного участка на кадастровом учете
-  - границы кадастрового квартала
- :344** - номер земельного участка в кадастровом квартале



