

«СООБЩЕНИЕ о возможном установлении публичного сервитута

В соответствии со ст.ст. 39.37, 39.38 Земельного кодекса РФ комитет по управлению муниципальным имуществом города Курска (далее – комитет) извещает о рассмотрении комитетом ходатайства акционерного общества «Газпром газораспределение Курск» (ОГРН 1024600937371) об установлении публичного сервитута с целью размещения линейного объекта: «строительство линейных объектов системы газоснабжения и их неотъемлемых технологических частей», сроком на 10 лет в отношении земель, расположенных в кадастровом квартале 46:29:103067 и земельных участков:

с кадастровым номером 46:29:103067:68 площадью 42843 кв.м, местоположение: Курская область, г. Курск, ул. Энгельса;

с кадастровым номером 46:29:103067:49 площадью 14825 кв.м, местоположение: Курская область, г. Курск, ур. Солянка.

Обоснование необходимости установления публичного сервитута:

договор от 07.02.2022 № 2276/ДЕО-21 о подключении (технологическом присоединении) газоиспользующего оборудования к сети газораспределения.

Заинтересованные лица, а также правообладатели земельных участков, если их права не зарегистрированы в Едином государственном реестре недвижимости, могут ознакомиться с поступившим ходатайством об установлении публичного сервитута и прилагаемым к нему описанием местоположения границ публичного сервитута, а также подать заявление об учете прав на земельный участок (с указанием почтового адреса и (или) адреса электронной почты) в течение 15 дней со дня размещения настоящего сообщения на официальном сайте Администрации города Курска (kurskadmin.ru) в разделе «имущество», подраздел «земельные участки».

Адрес, по которому заинтересованные лица могут ознакомиться с поступившим ходатайством об установлении публичного сервитута и прилагаемым к нему описанием местоположения границ публичного сервитута: г. Курск, ул. Ленина, 69, каб. 408. Телефон: (4712) 54-59-61. Время приема заинтересованных лиц: с 9-00 до 16-00, перерыв с 13-00 до 13-45.

Заявления об учете прав на земельные участки принимаются по адресу: г. Курск, ул. Ленина, 69, каб. 303.

Способ подачи заявлений: заявления подаются или направляются в комитет по управлению муниципальным имуществом города Курска по адресу: г. Курск, ул. Ленина, 69, гражданином или юридическим лицом по их выбору лично или посредством почтовой связи на бумажном носителе или в форме электронного документа на электронную почту комитета: kumi@kurskadmin.ru.

Описание местоположения границ публичного сервитута представлено на графическом описании».

ПРИЛОЖЕНИЕ 1
к Постановлению
Администрации города Курска
от « » 2024 г.
№


Описание границ публичного сервитута

Публичный сервитут:		Газопровод среднего давления к автомойке, расположенной по адресу: г. Курск, ул. Энгельса, д.154	
Местоположение публичного сервитута:		Курская область, г. Курск	
Система координат:		МСК-46, зона 1	
Метод определения координат:		*аналитический	
Площадь публичного сервитута:		169 кв. м.	
Обозначение характерных точек границ	Координаты, м		Средняя квадратическая погрешность положения характерных точек (Mt), м
	X	Y	
1	2	3	4
1	416150,78	1296526,83	0,10
2	416149,64	1296530,02	0,10
3	416137,96	1296526,22	0,10
4	416137,83	1296526,53	0,10
5	416130,18	1296523,86	0,10
6	416113,46	1296511,72	0,10
7	416110,85	1296510,76	0,10
8	416112,24	1296507,01	0,10
9	416115,36	1296508,16	0,10
10	416132,06	1296520,28	0,10
1	416150,78	1296526,83	0,10

Кадастровые номера земельных участков (при их наличии), в отношении которых испрашивается публичный сервитут, и границы которых внесены в Единый государственный реестр недвижимости

№	Кадастровый номер участка/квартала	Площадь публичного сервитута в границах участка/квартала
1	46:29:103067:68	32 кв. м.
2	46:29:103067:49	93 кв. м.
3	46:29:103067	44 кв. м.

Схема границ публичного сервитута



Масштаб 1:1000

Условные обозначения
















-  - Вновь образованная часть границы, сведения о которой достаточны для определения ее местоположения
-  - Характерная точка границы, сведения о которой позволяют однозначно определить ее положение на местности

Схема границ публичного сервитута

Зона с ОУ 1	- Зона публичного сервитута Зона с ОУ 1 — Газопровод среднего давления к автомойке, расположенной по адресу: г. Курск, ул. Энгельса, д.154
1	- Обозначение новой характерной точки
:8	- Кадастровый номер земельного участка
:114	- Кадастровый номер здания
:4690 (4)	- Обозначение контура сооружения
	- Существующая часть границы, имеющиеся в ЕГРН сведения о которой достаточны для определения ее местоположения
	- Граница земельного участка в составе Единого землепользования
	- Граница земельного участка
	- Часть контура, образованного проекцией существующего в ЕГРН наземного конструктивного элемента здания, сооружения, объекта незавершенного строительства
	- Граница здания
	- Граница сооружения
	- Граница объекта незавершенного строительства
	- Граница кадастрового квартала
	- Граница муниципального образования
	- Граница водного объекта
	- Граница зоны с особыми условиями
	- Граница населенного пункта
	- Граница территориальной зоны
46:29/103067	- Номер кадастрового квартала